
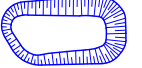





## Zeichenerklärung

-  Regenwasserkanal, geplant
-  Regenrückhaltebecken, geplant
-  Kompensationsfläche
-  fremdgenutzte Flurstücke
-  Zufahrten zur Baustelle

Planungsgrundlage:  
Amtl. Basiskarte (ABK)


© Geodaten Land NRW (2021)  
dl-de/by-2-0 (www.govdata.de/dl-de/by-2-0)  
https://www.opengeodata.nrw.de/produkte/geobasis/lk/akt/abk\_tiff/abk\_sw\_tiff/

Koordinatenreferenzsysteme für Lageangaben: ETRS89/UTM für Höhenangaben: DE\_DHHN2016\_NHN

	Bearb.	06.03.2024	Nic
	Gez.	06.03.2024	Krau
	Gepr.		
	Proj.-Nr.:	25482	

Nr.	Art der Änderung	Datum	Zeichen
01	Darstellung der Zufahrtsmöglichkeiten	18.03.2024	Dab

## Ausführungsplanung

	Stadt Borgholzhausen Masch 2 33829 Borgholzhausen Tel.: 05425 807-0	Unterlage / Blatt-Nr.: 1 / 1 <b>Übersichtskarte/          Übersichtslageplan</b> Maßstab: ohne
---	--	--

### Neubau eines Regenrückhaltebeckens „In der Lake“, in Borgholzhausen